











## Water in kaart 2015




-  verkenning
-  planuitwerking
-  realisatie
-  afgerond in 2014
-  getemporeerd

### Projecten en uitvoeringsprogramma's



#### Tweede Hoogwaterbeschermingsprogramma (HWBP-2)

-  verbetering aan dijk, duin of dam
-  verbetering aan kunstwerk dijkstuk
-  project zwakke schakels langs de kust




#### Hoogwaterbeschermingsprogramma 2014-2020 (HWBP)

-  projecten 2014
-  projecten 2015-2020
-  projectoverstijgende verkenningen (pov)




#### Nadere uitwerking rivierengebied (NURG)

-  Welsum projectnaam
-  projectlocatie



#### Maaswerken: Grensmaas en Zandmaas

-  Nevengeul projectlocatie
-  projectnaam
-  projectgebied


#### Ruimte voor de Rivier

-  Dijkverlegging projectnaam
-  projectlocatie
-  projectgebied

#### Stroomlijn

-  GL Rijswaard projectnaam
-  projectlocatie



#### Bestortingen kustlijn zorg Zeeland

-  bestortinglocatie




#### Herstel steenbekledingen Oosterschelde en Westerschelde

-  steenbekleding

#### Zandsuppleties

-  strandsuppleties
-  voeroeversuppleties

#### Verbeterprogramma waterkwaliteit rijkswateren (KRW)





-  herstel leefgebied
-  ruim baan voor vis
-  schoon water



## Utrecht

-  MIRT-gebiednaam
-  andere MIRT-projecten
-  MIRT-onderzoek

### Oppervlaktewaterlichamen in beheer bij RWS Kust Kanalen Rivieren Wadden IJsselmeer Zuidwestelijke Delta

## Fryslân

-  waterschapnaam
-  waterschapgrens
-  primaire waterkeringen
-  zeewaartse grens kustfundament

-  hogere gronden
-  overstromingsgevoelige dijkkringen en buitendijkse gebieden



### Water in kaart 2015

Water in kaart geeft een overzicht van de waterprojecten in Nederland die door het ministerie van Infrastructuur en Milieu worden (mede)gefinancierd en deels ook zelf worden uitgevoerd. Het betreft de natte projecten uit het Meerjarenprogramma Infrastructuur, Ruimte en Transport (MIRT).

Er zijn acht deelkaarten, te weten:

- Waddengebied
- Eems-Dollard
- IJsselmeergebied
- IJssel
- Rivierengebied
- Maas
- Zuidwestelijke Delta
- Hollandse kust

Op het gebied van waterveiligheid gaat het om de zogenoemde Grote projecten Ruimte voor de Rivier, Maaswerken (Zandmaas en Grensmaas) en het Hoogwaterbeschermingsprogramma, inclusief de zwakke schakels langs de kust. Voorts zijn de projecten Steenbekledingen en Bestortingen in Zeeland opgenomen, de Nadere Uitwerking Rivierengebied (NURG) en enkele kleinere projecten.

Naast deze waterveiligheidsprojecten zijn locaties in kaart gebracht waar KRW-maatregelen worden uitgevoerd in het kader van het verbeterprogramma waterkwaliteit rijkswateren (voor 2015). Met een bijbehorend symbool wordt aangeduid of het gaat om een vistrap, herstel van het leefgebied dan wel schoner water.

Alle oppervlaktewaterlichamen die in beheer zijn bij Rijkswaterstaat worden met name genoemd.

Bij alle projecten wordt met een kleurencode aangeduid in welke fase zij verkeren (peildatum oktober 2014). Zie ook nevenstaande legenda.

Een pdf van deze deelkaarten is te downloaden op [www.helpdeskwater.nl](http://www.helpdeskwater.nl)

NB Aan de weergave van projecten op deze kaarten kunnen geen rechten worden ontleend.